

水害・土砂災害から身を守るために — 身近な雨量や河川水位などの情報を提供します —



災害時には、迅速かつ的確な対応が大切です。

長崎県では、水害や土砂災害から皆さまの生命や財産を守るため、**ナックス (NAKSS)**

「長崎県河川砂防情報システム」を整備しました。

このシステムは、県内各地の雨量や主要な河川水位の観測情報、土砂災害警戒情報等をリアルタイムに提供するもので、インターネットや携帯電話で取得することができます。

水防活動や自主避難を行うための情報としてご活用下さい。

土砂災害発生直後の状況



長崎市北陽町の土砂災害 (平成9年7月撮影)
深夜に起こった家屋の全半壊が7戸という災害でしたが、事前の自主避難により人的被害はありませんでした。

洪水による浸水被害の状況



こうなる前の避難を!!

二級河川仁反田川
平成13年7月撮影

●インターネットで!

<http://www.kasen-sabo.pref.nagasaki.jp/>

※推奨ブラウザ : インターネットエクスプローラ 5.5SP2 以上

●携帯電話で!

iモード (1) iメニュー→(2)メニューリスト→(3)九州・沖縄メニュー→(4)防災情報/行政→(5)Eメール長崎県→ナックス (河川砂防情報)

EZ web (1)EZメニュートップ→(2)メニュー→(3)エリア→(4)行政サービス→(5)Eメール長崎県→ナックス (河川砂防情報)

Vodafone live! (1)ボダフォンウェブ (Jフォンメニュー)→(2)九州・沖縄メニュー→(3)行政→(4)Eメール長崎県→ナックス (河川砂防情報)

【問い合わせ先】

長崎県土木部河川課・砂防課

電話 : 095-824-1111 (代)

e-mail : 河川課 kasen.doboku@pref.nagasaki.lg.jp 砂防課 sabo@pref.nagasaki.lg.jp

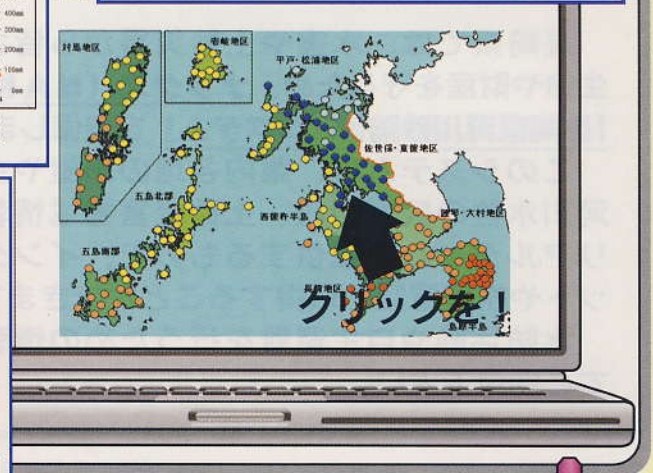
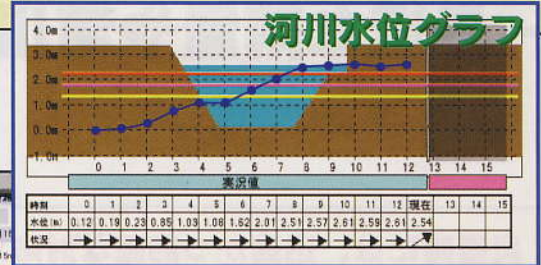
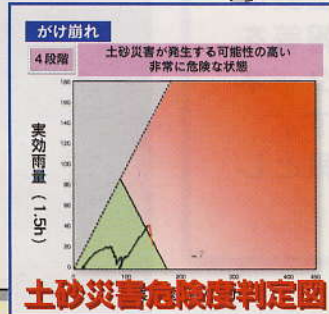
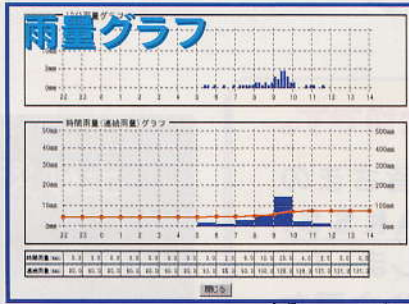
または、最寄りの振興局や地方局の建設部、もしくは土木事務所まで。

自宅で、外出先で 防災情報をリアルタイムに入手できます！

インターネットで！

メニュー

- 1：雨量情報
- 2：河川水位情報
- 3：土砂災害危険度情報
- 4：土砂災害危険箇所マップ
- 5：警戒・注意報
- 6：一般気象情報



携帯電話で！

メニュー

- 1：雨量情報
- 2：河川水位情報
- 3：土砂災害危険度情報

10分雨量観測局一覧
【長崎地区】
04/07(木) 17:10

【単位:mm】 10分/連続

・琴海	0/ 38
・西海	0/ 82
・八反田	0/ 38
・滑石	0/ 40
・畦別当	0/ 41
・長崎十木	0/ 38

水位観測局一覧
【長崎地区】
09/10(水) 19:10

【単位:m】

・丸田	0.17→
・岩崎橋	0.03→
・大橋	1.07↑
・東新橋	0.27→
・八反田	0.00→

土砂災害危険度判定一覧
【長崎地区】
09/10(水) 19:00

段階 土石流/崖崩れ

△長崎十木	1/1
△滑石	1/1
△本河内	1/1
△伊王島	1/1
△八反田	1/1
△滑石	1/1

雨量情報

県下全域の10分雨量・時間雨量・連続雨量を、地図画面・グラフ画面・一覧表で表示します。

河川水位情報

県下の主要河川で10分ごとに観測した水位を、地図画面・グラフ画面・一覧表で表示します。

土砂災害危険度情報

県下の土砂災害危険箇所における警戒レベルを、地図画面・グラフ画面・一覧表で表示します。県内の土砂災害危険箇所マップを、リンクにより表示します。

警戒・注意報

気象庁の気象予警報の発令状況や履歴を表示します。

一般気象情報

気象関係機関が所有する、天気予報・台風情報・雨量情報・気象衛星画像・地震/雷情報などを表示します。